
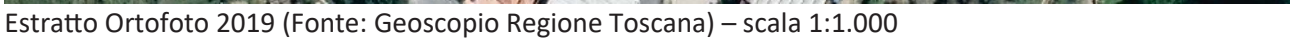


UTOE 2	Tav. 4 - Disciplina del territorio Urbano
ID 2.7 Loc. Pian di Scò – Via Ugo Cuccoli	



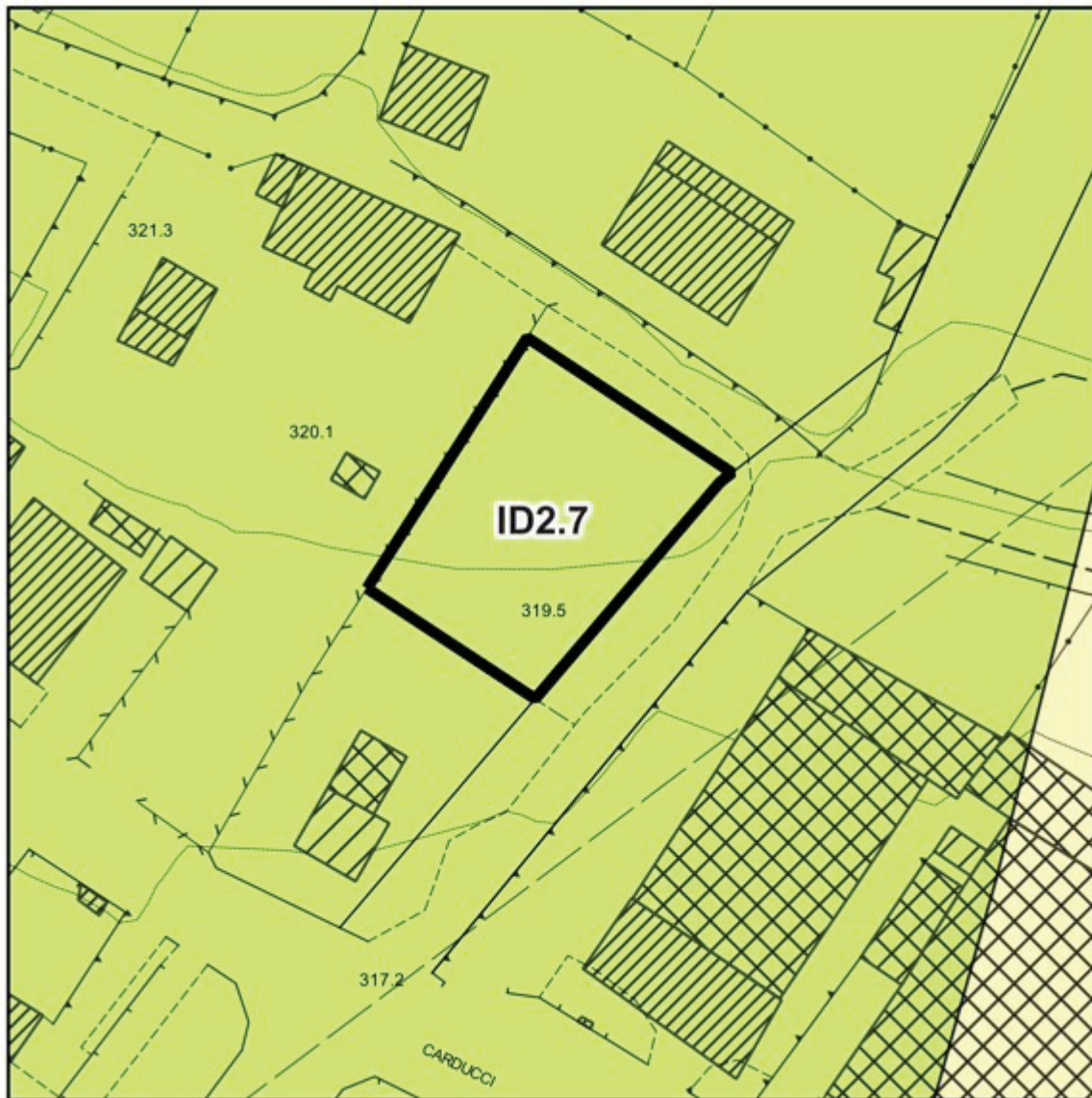
Scala 1:1.000

PARAMETRI PRESCRITTIVI	
SF – SUPERFICIE FONDIARIA	553 mq
SE – SUPERFICIE EDIFICABILE massima	115 mq
IC – INDICE DI COPERTURA massimo	30 %
HF – ALTEZZA DEL FRONTE massima	6,50 ml
TIPOLOGIA EDILIZIA	Monofamiliare
DESTINAZIONE D'USO	Residenziale
ELEMENTI GRAFICI	
	Area accentrimento edificato







PRESCRIZIONI:



STRUMENTO D'ATTUAZIONE	L'attuazione delle previsioni dovrà avvenire tramite Intervento Diretto, attraverso la presentazione di Permesso a Costruire, secondo le indicazioni di cui all'art. 52.1.1 delle NTA
DESCRIZIONE E FUNZIONI	L'intervento è finalizzato al completamento del tessuto urbano della località Pian di Scò.
AMMESSE	E' ammessa nuova edificazione con destinazione residenziale per una SE massima di 115 mq, IC pari al 30%, e una altezza massima HF di 6,50 ml. La tipologia edilizia ammessa è monofamiliare.
PRESCRIZIONI ED INDICAZIONI PROGETTUALI	La nuova edificazione dovrà essere prevista nella apposita area indicata come Area accentramento edificato , accentrando e compattando il più possibile il tessuto insediativo.
MITIGAZIONI ED ADEGUAMENTI AMBIENTALI	<ul style="list-style-type: none">• appropriato sistema di smaltimento e depurazione dei reflui;• contenimento consumi
PRESCRIZIONI PIT	Nell'area oggetto di Scheda Norma non sono presenti <i>Beni paesaggistici</i> .

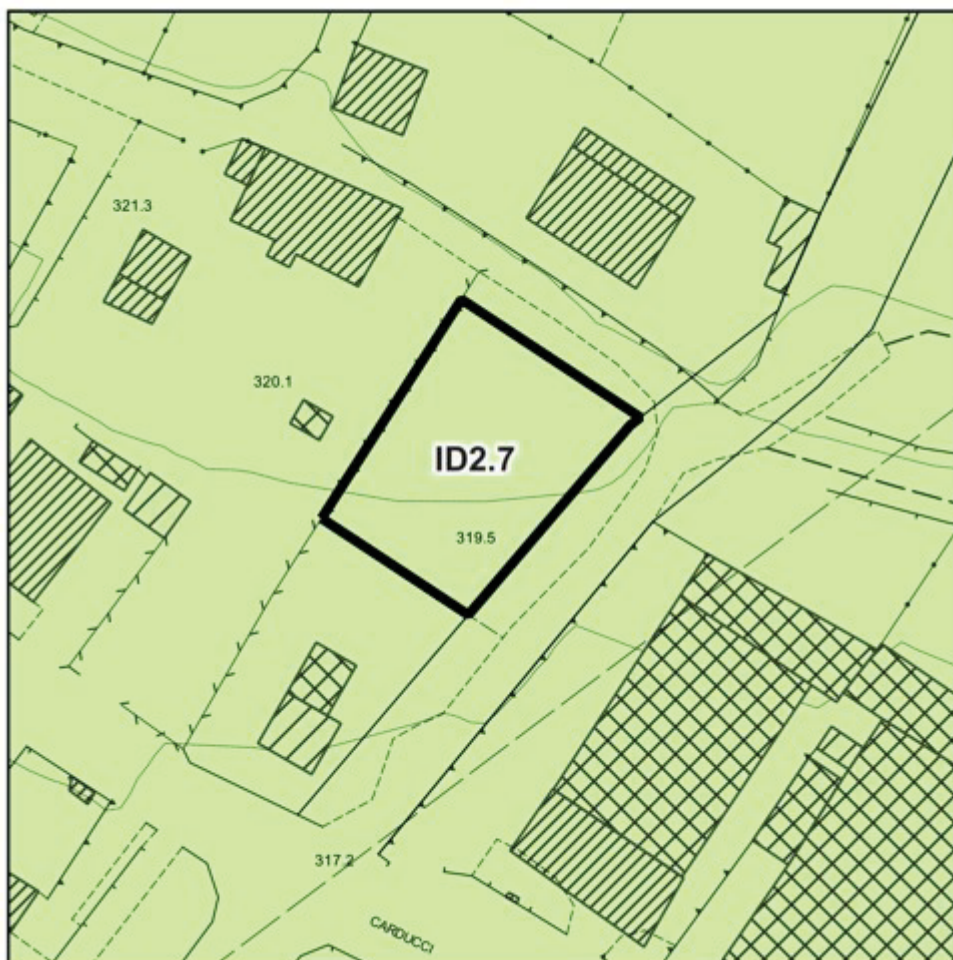


PERICOLOSITA' GEOLOGICA D.P.G.R. 5/R/2020



-  G1 - Pericolosità Geologica bassa
-  G2 - Pericolosità Geologica media
-  G3 - Pericolosità Geologica elevata
-  G4 - Pericolosità Geologica molto elevata

PAI DISTRETTO APPENNINO SETTENTRIONALE
Pericolosità da dissesti di natura geomorfologica

-  G4 - Pericolosità Geologica molto elevata
(P4 ai sensi del PAI Distretto Appennino Settentrionale)
-  G3 - Pericolosità Geologica elevata
(P3a ai sensi del PAI Distretto Appennino Settentrionale)



PERICOLOSITA' SISMICA D.P.G.R. 5/R/2020

-  S.1 - Pericolosità sismica locale bassa (assente)
-  S2 - Pericolosità sismica locale media
-  S.2* - Pericolosità sismica locale media ($f_0 < 1$ Hz)
-  S3 - Pericolosità sismica locale elevata
-  S4 - Pericolosità sismica locale molto elevata

Pericolosità geologica

La pericolosità geologica del sito corrisponde alla classe G1, pericolosità bassa.

Pericolosità sismica

La pericolosità sismica del sito corrisponde alla classe S2, pericolosità media.

Pericolosità da alluvioni

Considerato il contesto collinare l'area è esterna a quelle che ricadono nella Pericolosità da alluvioni.

Criteri generali di Fattibilità

Considerando le pericolosità dell'area e il contesto morfologico sub-pianeggiante, lontano da qualsiasi forma di dissesto, non si ritiene di fornire ulteriori indicazioni e prescrizioni rispetto a quelle già dettate dalle normative sovraordinate, dal DPGR n.5/R e dalle NTA del presente Piano Operativo.